



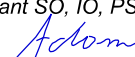

B.3.

VÝŠKOVÝ SYSTÉM Bpv SOUŘADNICOVÝ SYSTÉM S-JTSK ±0,000 = xxx,xx m n. m.

Číslo změny:	Obsah změny:	Datum změny:
01	-	-
02	-	-
03	-	-

Objednatel:	Správa železniční dopravní cesty, s.o. Dlážděná 1003/7, 110 00 Praha 1
	Stavební správa východ se sídlem v Olomouci Nerudova 773/1, 772 58 Olomouc

Generální projektant:	SUDOP PRAHA a.s. Olšanská 1a, 130 80 Praha 3 tel.: +420 267 094 111 e-mail: praha@sudop.cz	Hlavní inženýr projektu: ING. MARTIN RAIBR
		Garant profese: ING. KATEŘINA HLADKÁ PH.D.

Středisko: SILNIC A DÁLNIC			
Vedoucí střediska:  ING. HANA STAŇKOVÁ	Odpovědný projektant SO, IO, PS:  ING. TOMÁŠ ADAM	Vypracoval:  ING. TOMÁŠ ADAM	Kontroloval: ING. VOJTĚCH KOS

Název akce: ZVÝŠENÍ KAPACITY TRATI TÝNIŠTĚ N. O. - ČASTOLOVICE - SOLNICE, 4. ČÁST 2. ETAPA	Číslo smlouvy: 17-185.208
	Projektový stupeň: PD
Část: VLIV STAVBY NA PAMÁTKY A ARCHEOLOGICKÉ NÁLEZY	Datum: 09/2018
	Číslo části: B.3.1.h

1. Archeologie

Zájmové území je nutné pokládat za území s archeologickými nálezy ve smyslu § 22 odst. 2, zákona č. 20/1987 Sb. v platném znění.

Stavebník je povinen:

- hlásit případné archeologické nálezy
- zajistit archeologický dozor
- úhrada záchranného archeologického výzkumu se řídí ustanovením § 22 odst. 2 zákona č. 20/1987 Sb. v platném znění
- ve smyslu ustanovení zákona č.20/87 Sb. ve znění zákona č.242/92 Sb. bude nutný základní výzkum provedený odbornou organizací. Skrývku ornice a všechny zemní práce spojené s plochou staveniště je třeba od jejich zahájení sledovat, kresebně, fotograficky a písemně dokumentovat odbornou organizací. Mimo tyto práce je nutné provést další výzkum v případě, kdy budou, skrývkou nebo jiným zásahem do terénu, narušeny archeologické struktury. Archeologický výzkum vyvolaný zemními pracemi je hrazen investorem. Je nutné na něj v dostatečném časovém předstihu uzavřít smlouvu s oprávněnou archeologickou organizací.
- sdělit termín stavby nejpozději v průběhu stavebního řízení
- ohlásit všechny zemní práce, včetně přípravy staveniště, tři týdny před jejich realizací. dohled při skrývce ornice. Po jejím odstranění provedení archeologického výzkumu, na který teprve naváže stavební činnost. Nutný další archeologický výzkum bude probíhat v klimaticky vhodném období.
- písemné potvrzení o provedení výzkumu bude součástí kolaudačního rozhodnutí.

odst. 2 § 22 zákona č. 20/1987 Sb. v platném znění

Má-li se provádět stavební činnost na území s archeologickými nálezy, jsou stavebníci již od doby přípravy stavby povinni tento záměr oznámit Archeologickému ústavu a umožnit jemu nebo oprávněné organizaci provést na dotčeném území záchranný archeologický výzkum. Je-li stavebníkem právnická osoba nebo fyzická osoba, při jejímž podnikání vznikla nutnost archeologického výzkumu, hradí náklady záchranného archeologického výzkumu tento stavebník, jinak hradí náklady organizace provádějící archeologický výzkum.

2. Kulturní památky

V zájmovém území se nacházejí tyto kulturní památky:

Tab.č. Památky na území

Číslo rejstříku	Sídelní útvar	čp.	Památky	Ulice,nám./umístění
34768 / 6-2238	Častolovice		kostel sv. Maří Magdalény	poblíž Husovy ulice
27731 / 6-2236	Častolovice		kostel	
41404 / 6-2239	Častolovice		Vodní kanál zv. struha nebo Alba	Častolovice až Týniště nad Orlicí
18638 / 6-2234	Častolovice	čp.1	zámek	
32610 / 6-2438	Týniště nad Orlicí		kostel sv. Mikuláše	Mírové nám., Hřbitovní

Číslo rejstříku	Sídelní útvar	čp.	Památk	Ulice,nám./umístění
19815 / 6-2440	Týniště nad Orlicí		sloup se sochou Panny Marie	Mírové nám.
25948 / 6-2439	Týniště nad Orlicí	čp.1	fara	Mírové nám.
18947 / 6-2443	Týniště nad Orlicí	čp.121	městský dům	Mírové nám.
14607 / 6-2188	Rychnov nad Kněžnou		kostel sv. Havla	
28699 / 6-2203	Rychnov nad Kněžnou		synagoga	Palackého
16016 / 6-2191	Rychnov nad Kněžnou		kaple Proměnění Páně, se Starým hřbitovem a pomníkem z roku 1866	Na Trávníku
36260 / 6-2204	Rychnov nad Kněžnou		židovský hřbitov	v SZ okraji obce
18627 / 6-2196	Rychnov nad Kněžnou		kříž pamětní z roku 1763	v Modřinkách
47191 / 6-2202	Rychnov nad Kněžnou		krucifix Zelený kříž	na kopci, nad bývalým pivovarem
35040 / 6-2205	Rychnov nad Kněžnou		socha Krista Bičovaného	nad židovským hřbitovem
45999 / 6-2197	Rychnov nad Kněžnou		socha Krista Dobrého pastýře	nad Dubinkou
30804 / 6-2195	Rychnov nad Kněžnou		socha sv. Antonína Paduánského	Javornická
24974 / 6-2186	Rychnov nad Kněžnou		socha sv. Josefa Pěstouna	Poláčkovo náměstí
40192 / 6-2199	Rychnov nad Kněžnou		socha sv. Marka	na křižovatce ulic Smetanova a Masarykova
28077 / 6-2190	Rychnov nad Kněžnou		sousoší Loučení Krista s P. Marií	parčík, ulice Krocínova
14042 / 6-2201	Rychnov nad Kněžnou		sousoší mariánského obrazu	před pivovarem čp. 435
30259 / 6-2198	Rychnov nad Kněžnou		sousoší sv. Jana a sv. Pavla	Javornická silnice
34630 / 6-2193	Rychnov nad Kněžnou		sochy soubor - sv. Florián, sv. Jan Nepomucký a Krucifix s Bolestnou Pannou Marií	Staré náměstí
30692 / 6-2185	Rychnov nad Kněžnou	čp.1	zámek	Kolowratská
14518 / 6-2206	Rychnov nad Kněžnou	čp.68	radnice	Staré náměstí
21435 / 6-2207	Rychnov nad Kněžnou	čp.69	měšťanský dům	Staré náměstí
16589 / 6-2208	Rychnov nad Kněžnou	p.381	venkovský dům - Chaloupky, bývalá kolonie řemeslníků	Chaloupky
42115 / 6-2208	Rychnov nad Kněžnou	čp.382	venkovský dům - Chaloupky, bývalá kolonie řemeslníků	Chaloupky
25884 / 6-2208	Rychnov nad Kněžnou	čp.383	venkovský dům - Chaloupky, bývalá kolonie řemeslníků	Chaloupky
41706 / 6-2208	Rychnov nad Kněžnou	čp.384	venkovský dům - Chaloupky, bývalá kolonie řemeslníků	Chaloupky
34363 / 6-2208	Rychnov nad Kněžnou	čp.385	venkovský dům - Chaloupky, bývalá kolonie řemeslníků	Chaloupky
15879 / 6-2208	Rychnov nad Kněžnou	čp.386	venkovský dům - Chaloupky, bývalá kolonie řemeslníků	Chaloupky

Číslo rejstříku	Sídlní útvar	čp.	Památka	Ulice,nám./umístění
40099 / 6-2208	Rychnov nad Kněžnou	čp.387	venkovský dům - Chaloupky, bývalá kolonie řemeslníků	Chaloupky
23347 / 6-2208	Rychnov nad Kněžnou	čp.388	venkovský dům - Chaloupky, bývalá kolonie řemeslníků	Chaloupky
45291 / 6-2208	Rychnov nad Kněžnou	čp.389	venkovský dům - Chaloupky, bývalá kolonie řemeslníků	Chaloupky
35278 / 6-2208	Rychnov nad Kněžnou	čp.390	venkovský dům - Chaloupky, bývalá kolonie řemeslníků	Chaloupky
29028 / 6-2200	Rychnov nad Kněžnou	čp.435	pivovar - Podorlický pivovar	Chaloupky
6-2211	Rychnov nad Kněžnou	čp.458	venkovský dům - rodný dům F. M. Pelcla, s pomníkem z roku 1870	Pelclovo nábřeží
102776	Rychnov nad Kněžnou	čp.734	vodní mlýn	

Stavební záměr je v bližším kontaktu s kulturními památkami:

- Vodní kanál zv. struha nebo Alba (umělá vodní strouha vede ze spoj. Kněžny a Bělé od Častolovic přes katastrální území Čestic, Lípy, do Týniště n. Orlicí. Zřízena (známa) od 1. poloviny 16. století, snad ještě starší).
- socha Krucifixu (tzv. Zelený kříž) v Rychnově nad Kněžnou

3. Městské památkové zóny

Historické jádro města Rychnov nad Kněžnou je od roku 2003 městskou památkovou zónou (vyhláška MK č. 108/2003 Sb. ze dne 1. dubna 2003 o prohlášení území s historickým prostředím ve vybraných městech a obcích za památkové zóny a určování podmínek pro jejich ochranu).